



PROGETTO LIFE+ 11 NAT/IT/135 FAGUS

Í Le Foreste degli Appennini: buone pratiche per coniugare Uso e Sostenibilità

Azione E.11 - Disposal of notice boards nel Parco Nazionale del Gran Sasso e Monti della Laga

Nelle aree di intervento individuate all'interno del territorio del Parco Nazionale del Gran Sasso e Monti della Laga, nelle Azioni C.2, C.4, C.6 e C.8 del Progetto LIFE FAGUS, sono stati collocati i pannelli esplicativi delle azioni e delle finalità del Progetto. In ciascuna delle tre aree (Prati di Tivo, Prati di Incodara e Venacquaro) sono state disposte due bacheche in legno (di cui una fronte-retro) sulle quali sono stati infissi i 3 pannelli didattico-divulgativi, predisposti e realizzati dal Beneficiario Capofila, dai rispettivi titoli: **Progetto Life+** e **gli Habitat obiettivo+**, **le Azioni C+** e **le Foreste Vetuste+**.

Le bacheche sono state collocate al margine delle aree di intervento, lungo le principali vie di accesso, per una maggiore visibilità.

Di seguito si riporta la cartografia relativa alla localizzazione dei cartelli nelle aree di intervento e la documentazione fotografica. Relativamente all'area di intervento del **venacquaro+** non si dispone al momento di tale documentazione fotografica, ma i pannelli sono stati comunque collocati, come comunicato dalla Direzione Lavori.

LIFE FAGUS . Azione E.11. Lotto Prati di Tivo+

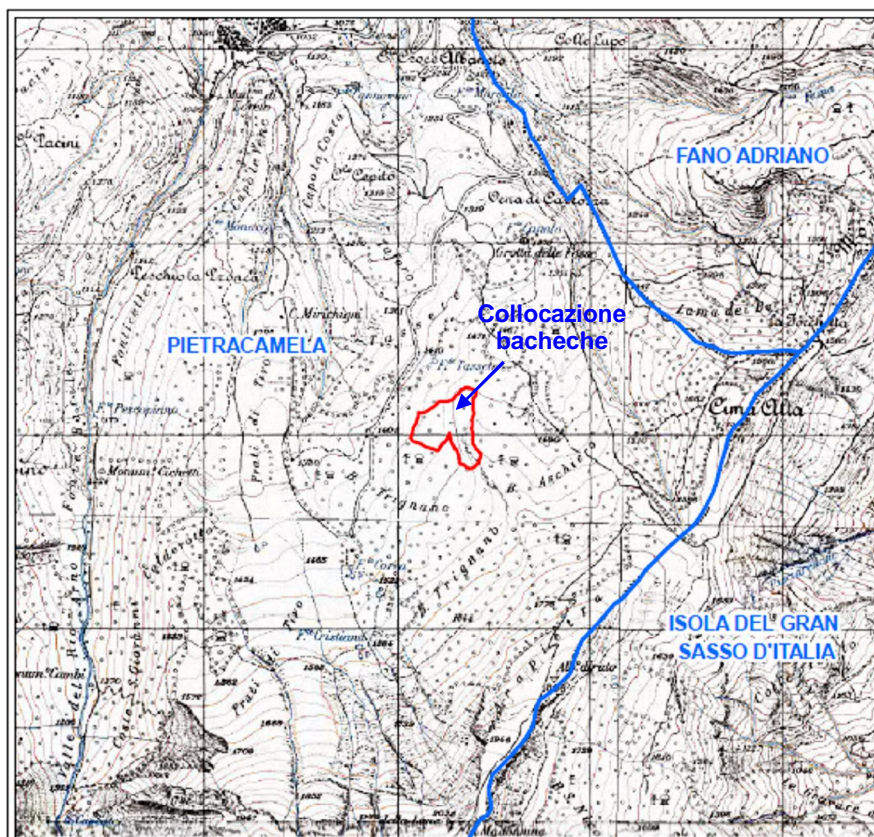




Tavola I - Corografia

 Superficie di intervento progetto LIFE FAGUS

 Limiti comunali



Scala 1:25000

Foglio I.G.M. 140 - IV quadrante
tavoletta SO "Pietracamela"



LIFE FAGUS . Azione E.11 . Lotto Prati di Incodara+

